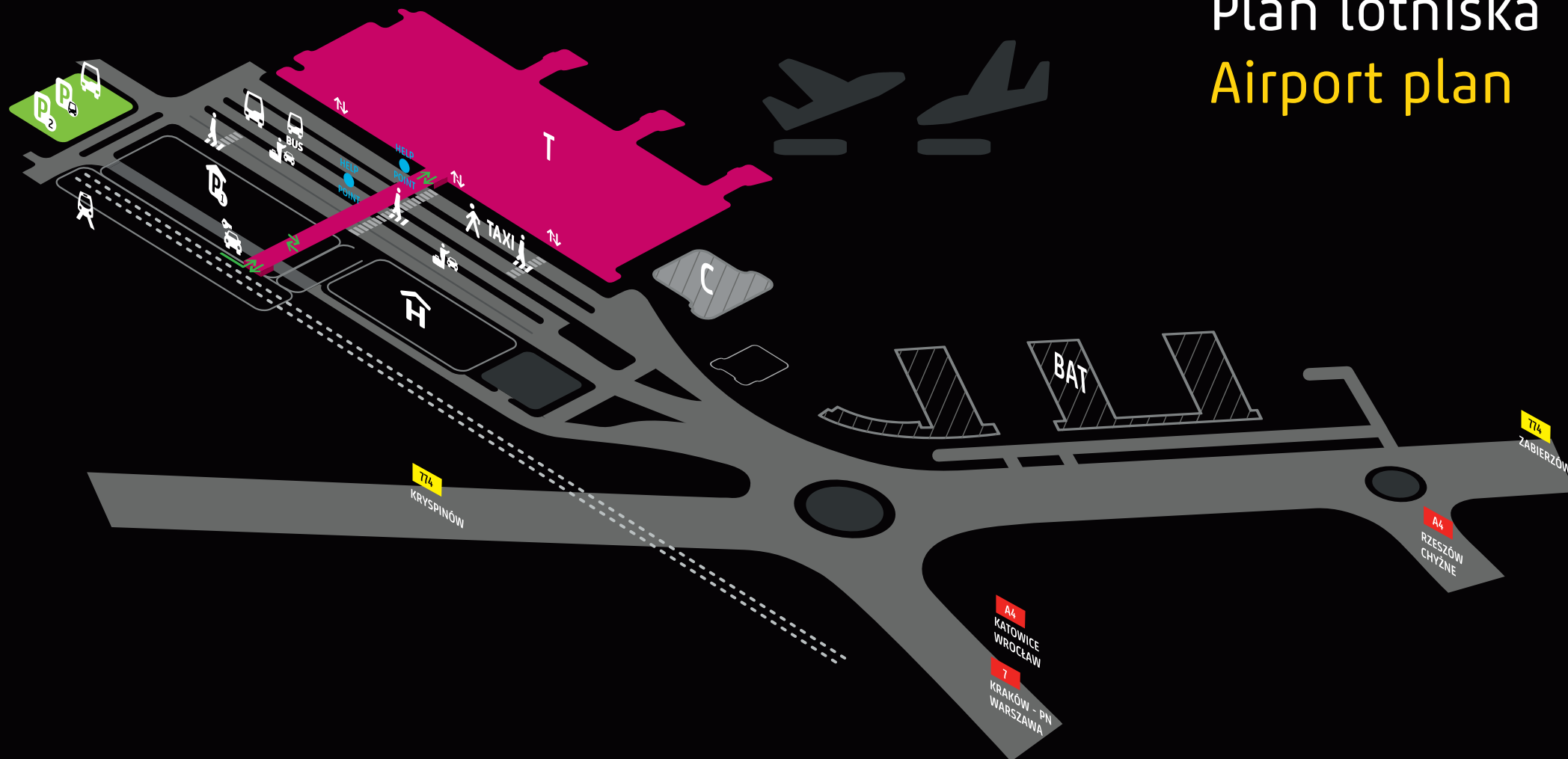
















Plan lotniska Airport plan



| | | | | | | |
|----------|---|---|---|--|---|---|
| T | terminal pasażerski passenger terminal |  parking wielopoziomowy multi-storey car park | TAXI | postój Kraków Airport Taxi Kraków Airport Taxi rank |  wypożyczalnia samochodów car rentals |  wejście / wyjście entrance / exit |
| | |  parking terenowy outdoor car park |  autobus do centrum bus to city | |  hotel |  przejście na kładkę (poziom +1) entry to footbridge (level +1) |
| | |  parking dla autokarów coach car park |  bus - transport prywatny bus - private transport | |  przejście dla pieszych pedestrian crossing | C |
| | |  wsiadanie / wysiadanie pasażerów kiss & fly |  kolej do centrum train to city | | | BAT |
| | |  punkt przywoławczy help point |  droga dla pieszych sidewalk | | | |